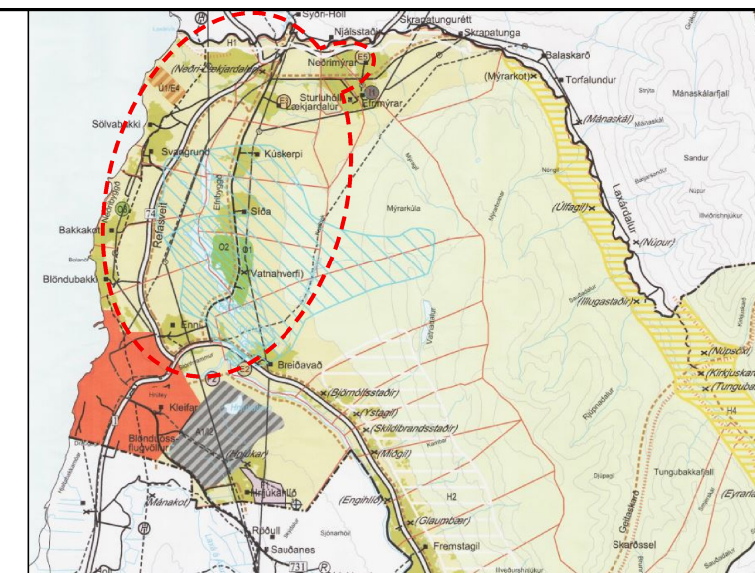


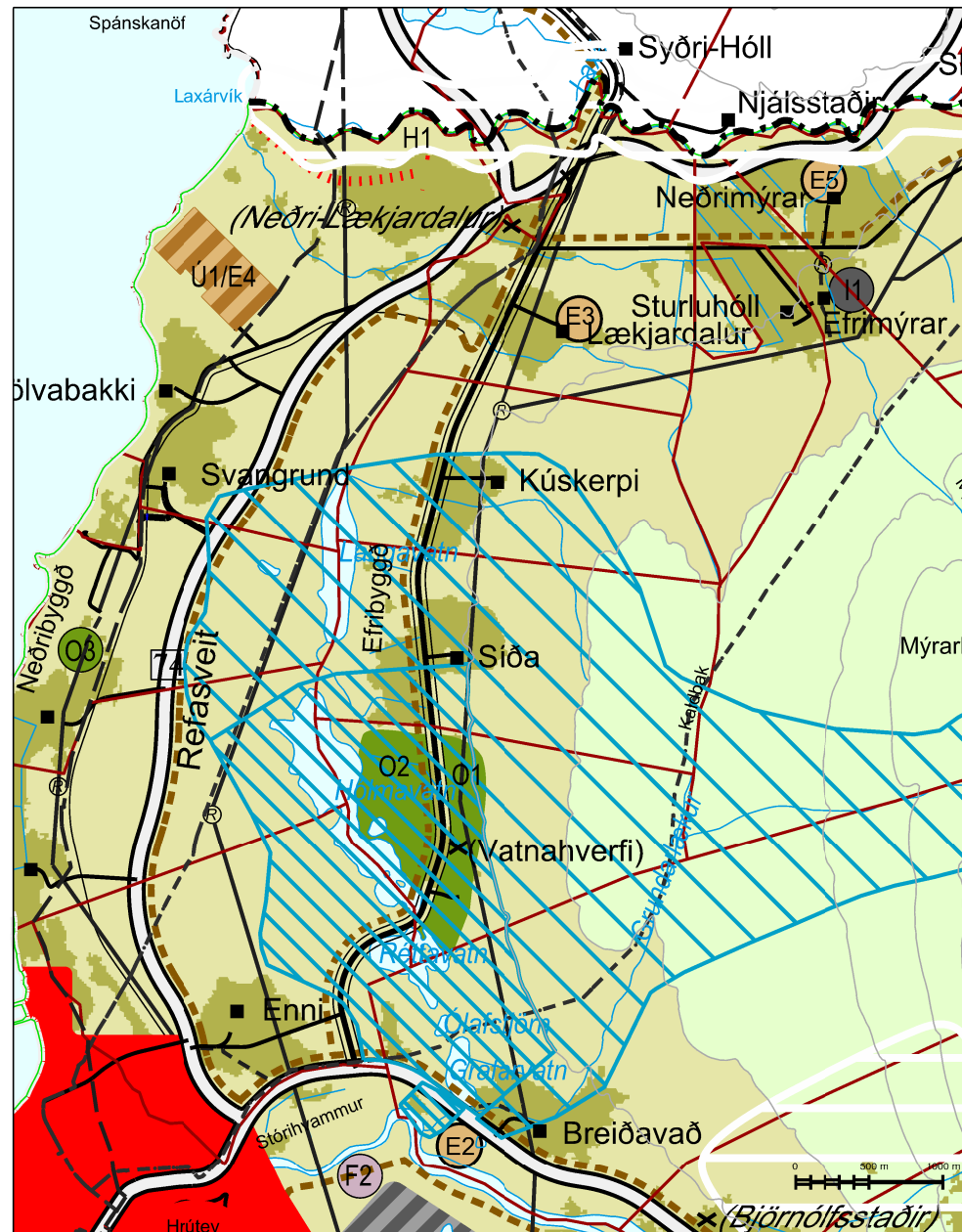


# SVEITARFÉLAGIÐ BLÖNDUÓS

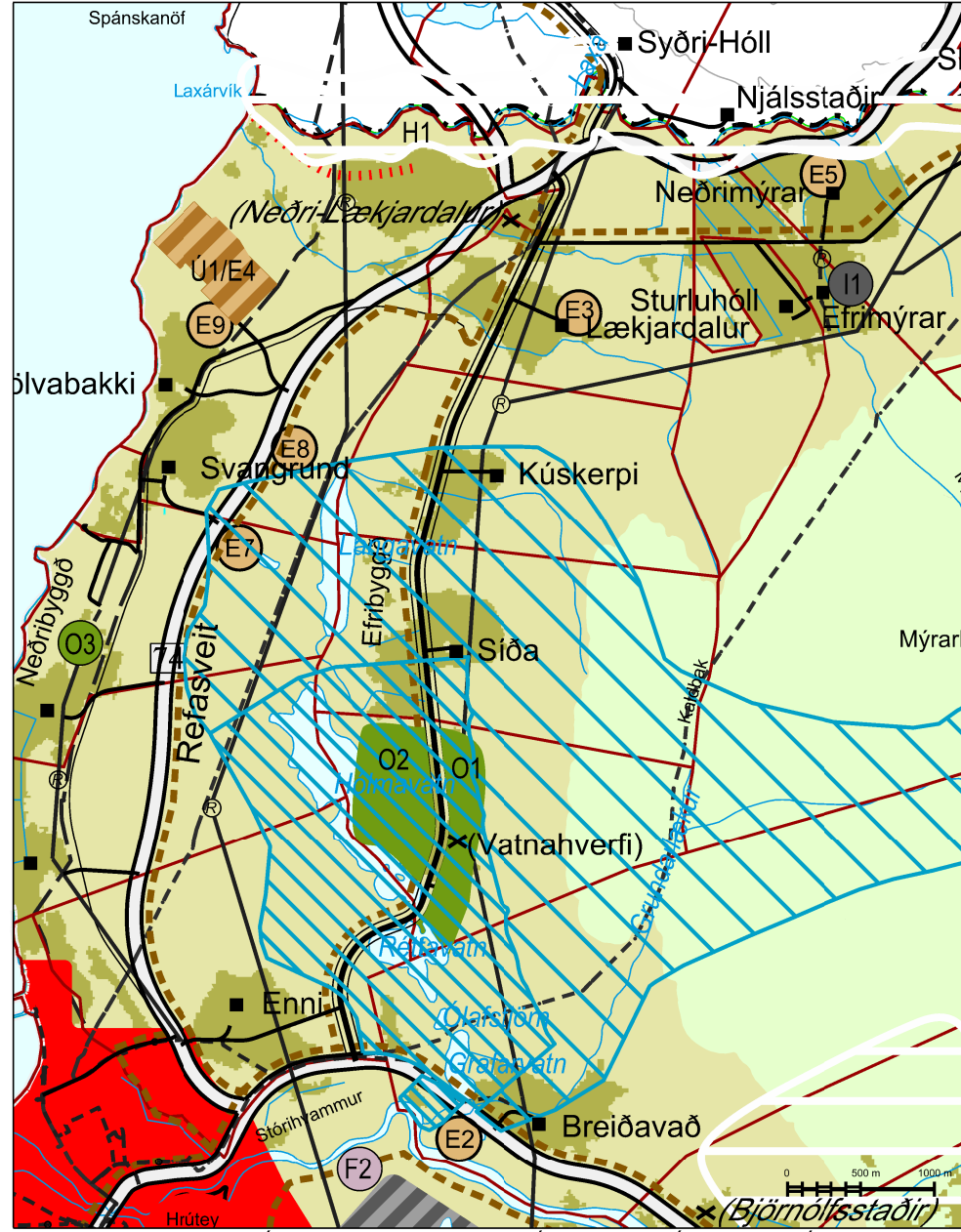
BREYTING Á AÐALSKIPULAGI VEGNA LEGU ÞVERÁRFJALLSVEGAR, NÝRRA EFNISTÖKUSVÆÐA OG SORPFÖRGUNARSVÆÐIS.



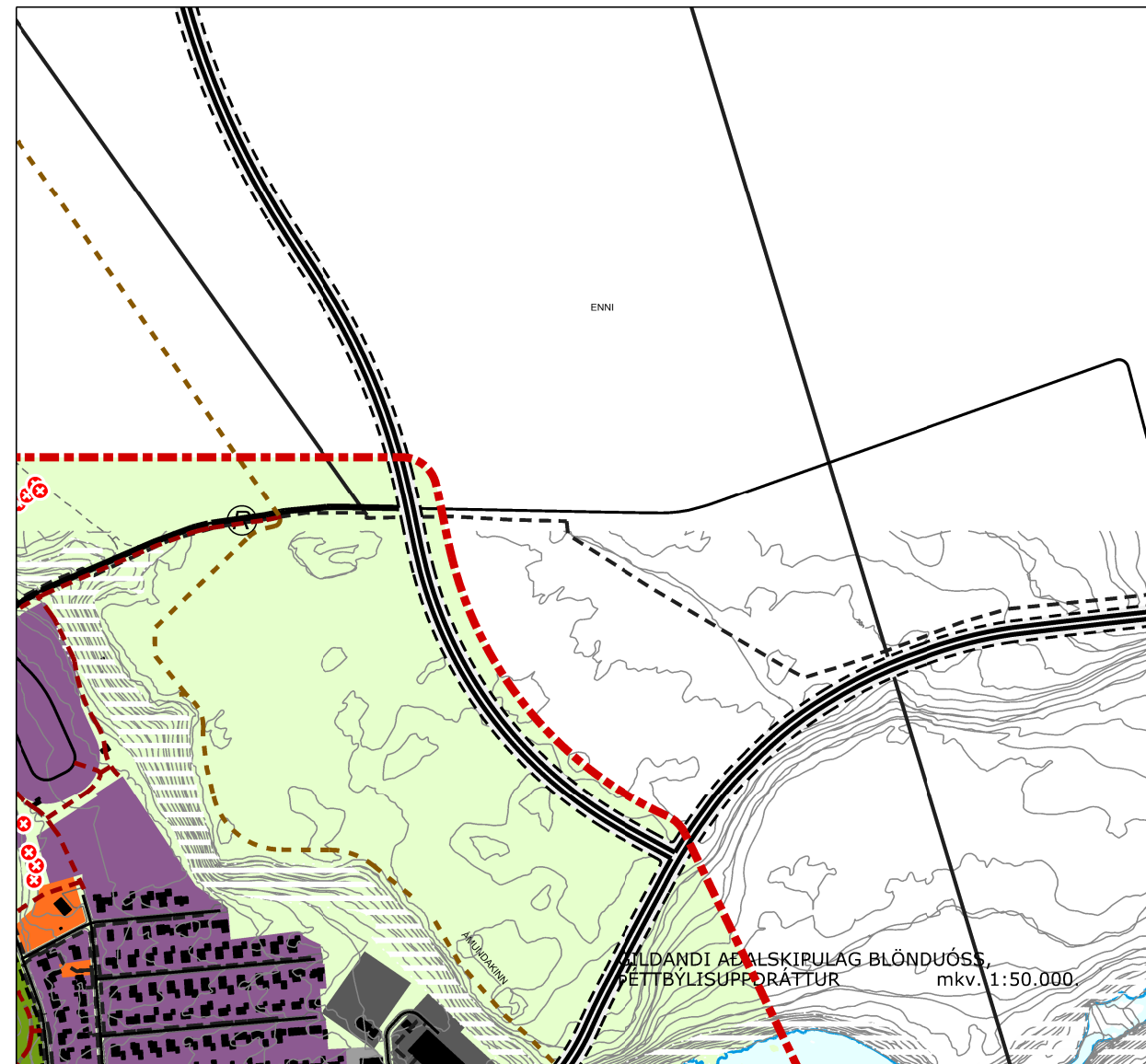
SKÝRINGARMYND GILDANDI AÐALSKIPULAG BLÖNDUÓS, SVEITARFÉLAGSUPPDRÁTTUR.



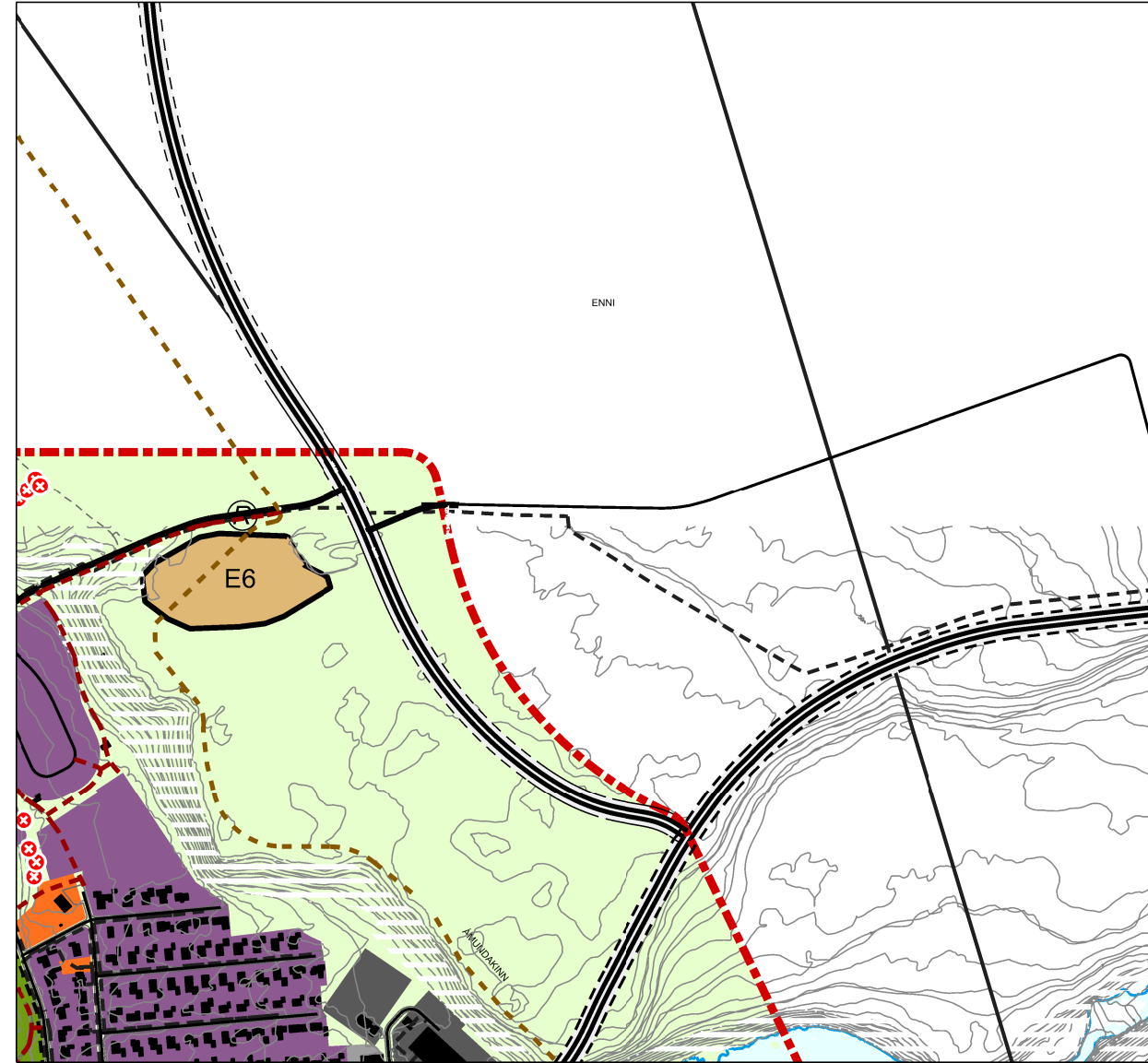
GILDANDI AÐALSKIPULAG BLÖNDUÓS, SVEITARFÉLAGSUPPDRÁTTUR mkv. 1:50.000.



TILLAGA AÐ BREYTINGU Á AÐALSKIPULAGI BLÖNDUÓS, SVEITARFÉLAGSUPPDRÁTTUR mkv. 1:50.000.



GILDANDI AÐALSKIPULAG BLÖNDUÓS, ÞÉTTBYLISUPPDRÁTTUR mkv. 1:50.000.



TILLAGA AÐ BREYTINGU Á AÐALSKIPULAGI BLÖNDUÓS, ÞÉTTBYLISUPPDRÁTTUR mkv. 1:50.000.

- SKÝRINGAR**
  - Landbúnaðarsvæði <200m y.s.
  - Landbúnaðarsvæði ræktað land til skýringar
  - Lögbýli / (Eyðibýli)
- Þéttbýli**
  - Íbúðarsvæði
  - Verslunar- og þjónustusvæði
  - Þjónustustofnanir
  - Iðnaðarsvæði
  - Athafnasvæði
  - Hafnarsvæði
  - Sorpförgunarsvæði
  - Fristundabyggð
  - Opin svæði til sérstakra nota
  - Óbyggð svæði ofan 200m y.s.
  - Blönduð landnotkun
  - Fríðlýst svæði skv. náttúruverndarlögum
  - Hverfisvernd vegna náttúruminja
  - ÞJÓÐMINJAVERNÐARSVÆÐI
  - Fríðlýstar fornleifar skv. þjóðminjalögum
  - Aðrar skráðar fornleifar
  - Þjóðminjaverndarsvæði
- Vatnsverndarsvæði I, brunnsvæði**
- Vatnsverndarsvæði II, grannsvæði vatnsbóla**
- Vatnsverndarsvæði III, fjarsvæði vatnsbóla**
- NÁTTÚRUVÁ**
  - Svæði undir náttúruvá
- Veitur**
  - RAFVEITA**
    - Háspennulínur 66kV - 220kV
    - Háspennulínur 19kV
  - HITAVEITA**
    - Stofnæð hitaveitu
  - VATNSVEITA**
    - Stofnæðar vatnsveitu
  - FJARSKIPTI**
    - Ljósleiðari
    - Fjarskiptamstur
  - EFNISTÖKUSVÆÐI**
- Samgöngur**
  - Stofnvegir
  - Tengivegir
  - Aðrir vegir (eingöngu til skýringar)
  - Flugvöllur ásamt helgunarsvæði
  - Megin gönguleiðir (lega eingöngu til skýringar)
  - Megin reiðleiðir (lega eingöngu til skýringar)
  - Mörk skipulagssvæðis
  - Mörk þéttbýlisuppráttar
  - Mörk jarða, mörk eru óviss og ekki tæmandi
  - Mörk breytingar

Aðalskipulagsbreyting þessi sem auglýst hefur verið skv. 31. gr. skipulagsglaga nr. 123/2010 var samþykkt í sveitarstjórn þann \_\_\_\_\_ 2020.

Aðalskipulagsbreytingin var staðfest af Skipulagsstofnun þann \_\_\_\_\_ 2020.

Auglýsing um gildistöku aðalskipulagsbreytingar var birt í B-deild Stjórnartíðinda þann \_\_\_\_\_ 2020.

Uppdrætti þessum fylgir greinargerð og umhverfisskýrsla dagsett 22.06.2020.



**BLÖNDUÓSBÆR**  
Hvítabyggð 33 540 Blönduós sími 456-4700

**LANDMÖTUN** • HAMRABORG 12 - 200 KÓPAVOGUR - Sími: 575 5300 - FAX: 554 5360 - NETFANG: landmotun@landmotun.is

BREYTING Á AÐALSKIPULAGI BLÖNDUÓSBÆJAR 2010 - 2030  
VEGNA NÝRRA EFNISTÖKUSVÆÐA, SORPFÖRGUNARSVÆÐIS OG LEGU SKAGASTRANDARVEGAR.

BREYTINGARUPPDRÁTTUR  
SVEITARFÉLAGSUPPDRÁTTUR

SKIPULAG.MÓ. KJUS  
TEKNAÐ.KJUS. MÓ  
SAMÞYKKT  
KT.  
KVARDI 1: 50.000  
VERNRN.  
5604-SA38G

KÓPAVOGUR  
TEKNI. NR.  
00

dags. 22.06.2020